



ภาคผนวก

ลิขสิทธิ์มหาวิทยาลัยเชียงใหม่

Copyright© by Chiang Mai University
All rights reserved

ภาคผนวก ก

แบบสัมภาษณ์งานวิจัยเรื่องการมีส่วนร่วมของประชาชน
ในการพัฒนาพื้นที่สี่เหลี่ยมคูเมืองเชียงใหม่

แบบสัมภาษณ์ชุดนี้จัดทำขึ้นเพื่อประกอบการศึกษาวิจัย ของนักศึกษาระดับปริญญาโท สาขาการจัดการ มนุษย์และสิ่งแวดล้อม มหาวิทยาลัยเชียงใหม่ ในงานวิจัยเรื่อง “การมีส่วนร่วมของประชาชนในการพัฒนาพื้นที่สี่เหลี่ยมคูเมืองเชียงใหม่” โดยข้อมูลที่ได้จากการตอบแบบสัมภาษณ์ชุดนี้จะนำไปใช้เป็นข้อมูลประกอบการทำวิจัยทางการศึกษาเท่านั้น

ตอนที่ 1 ข้อมูลทั่วไป

คำชี้แจง กรุณาทำเครื่องหมาย ลงใน ตามความเป็นจริง

1. ที่อยู่ ชื่อหมู่บ้าน..... หมู่ที่..... ตำบล.....
อำเภอ..... จังหวัด..... รหัสไปรษณีย์.....

2. ข้อมูลส่วนตัว

เพศ

ชาย

หญิง

อายุ

ต่ำกว่า 25 ปี

26 – 35 ปี

36 – 45 ปี

46 – 60 ปี

61 ปี ขึ้นไป

สถานะทางสังคม

กำนัน

ผู้ใหญ่บ้าน

ผู้ช่วยผู้ใหญ่บ้าน

สมาชิกสภาเทศบาล

คณะกรรมการชุมชน

ผู้นำประเภทอื่น โปรดระบุ.....

อายุการทำงาน(อายุการทำงานในการดำรงตำแหน่งผู้นำชุมชน)

- น้อยกว่า 1 ปี 1 – 5 ปี 6 – 10 ปี
 11 – 15 ปี มากกว่า 15 ปี

ระดับการศึกษา

- ต่ำกว่าปริญญาตรี ปริญญาตรี สูงกว่าปริญญาตรี

ตอนที่ 2 โปรดแสดงความคิดเห็นต่อการพัฒนาพื้นที่สี่เหลี่ยมคูเมืองเชียงใหม่

1. ท่านสามารถเข้าถึงโครงการพัฒนาพื้นที่สี่เหลี่ยมคูเมืองเชียงใหม่ได้หรือไม่ โดยวิธีใด

ได้ โดยวิธี

ไม่ได้ โปรดให้เหตุผล

1.1 ท่านรับทราบเหตุผลของการจัดทำโครงการพัฒนาพื้นที่สี่เหลี่ยมคูเมืองเชียงใหม่หรือไม่

ทราบ โดยวิธี.....

ไม่ทราบ โปรดให้เหตุผล

1.2 ท่านรับทราบรายละเอียดของการจัดทำโครงการพัฒนาพื้นที่สี่เหลี่ยมคูเมืองเชียงใหม่หรือไม่

ทราบ โดยวิธี.....

ไม่ทราบ โปรดให้เหตุผล

1.3 ท่านรับทราบข้อดี / ข้อเสีย ของการจัดทำโครงการพัฒนาพื้นที่สี่เหลี่ยมคูเมืองเชียงใหม่หรือไม่

ทราบ โดยวิธี.....

ไม่ทราบ โปรดให้เหตุผล

1.4 ท่านรับทราบถึงปัญหาและอุปสรรคของการจัดทำโครงการพัฒนาพื้นที่สี่เหลี่ยมคูเมือง
เชียงใหม่หรือไม่

ทราบ โดยวิธี.....

ไม่ทราบ โปรดให้เหตุผล

2. ท่านสามารถรับรู้ข้อมูลการพัฒนา พื้นที่สี่เหลี่ยมคูเมืองเชียงใหม่ได้หรือไม่และโดยวิธีใด

ได้ โดยวิธี

ไม่ได้ โปรดให้เหตุผล

2.1 ท่านได้ร่วมประชุมเสนอปัญหาความต้องการ เสนอแนะแนวทางการแก้ปัญหาและ
วิธีการในการพัฒนาพื้นที่สี่เหลี่ยมคูเมืองเชียงใหม่หรือไม่

ใช่

ไม่ใช่ โปรดให้เหตุผล

2.2 ท่านได้ติดตามและรับรู้ข่าวสารเกี่ยวกับการพัฒนาพื้นที่สี่เหลี่ยมคูเมืองเชียงใหม่
หรือไม่

ได้ โดยวิธี

ไม่ได้ โปรดให้เหตุผล

3. ท่านสามารถเข้าไปมีส่วนร่วมในการพัฒนา พื้นที่สี่เหลี่ยมคูเมืองเชียงใหม่ได้โดยวิธีใด

ได้ โดยวิธี

ไม่ได้ โปรดให้เหตุผล

3.1 ท่านได้ให้ข้อมูลเกี่ยวกับชุมชนแก่เจ้าหน้าที่เพื่อประโยชน์ในการพัฒนาพื้นที่สี่เหลี่ยมคูเมืองเชียงใหม่หรือไม่

ได้ โดยวิธี

ไม่ได้ โปรดให้เหตุผล

3.2 ท่านได้พูดคุยแลกเปลี่ยนความคิดเห็นกับคนในชุมชนเกี่ยวกับการพัฒนาพื้นที่สี่เหลี่ยมคูเมืองเชียงใหม่หรือไม่

ได้ โดยวิธี

ไม่ได้ โปรดให้เหตุผล

3.3 ท่านมีส่วนร่วมในการประเมินผลสภาพแวดล้อมที่เกิดขึ้นจากการพัฒนาพื้นที่สี่เหลี่ยมคูเมืองเชียงใหม่หรือไม่

มี โดยวิธี

ไม่มี โปรดให้เหตุผล

3.4 ท่านได้ติดตามผลการปฏิบัติงานของเจ้าหน้าที่ต่อการพัฒนาพื้นที่สี่เหลี่ยมคูเมืองเชียงใหม่หรือไม่

ได้ โดยวิธี

ไม่ได้ โปรดให้เหตุผล

ภาคผนวก ข

แบบสอบถามงานวิจัยเพื่อประเมินการมีส่วนร่วมของประชาชน
ในการพัฒนาพื้นที่สี่เหลี่ยมคูเมืองเชียงใหม่

แบบสอบถามชุดนี้จัดทำขึ้นเพื่อประกอบการศึกษาวิจัย ของนักศึกษาระดับปริญญาโท สาขาการจัดการ มนุษย์และสิ่งแวดล้อม มหาวิทยาลัยเชียงใหม่ ในงานวิจัยเรื่อง “การมีส่วนร่วมของประชาชนต่อการพัฒนาพื้นที่สี่เหลี่ยมคูเมืองเชียงใหม่” โดยข้อมูลที่ได้จากการตอบแบบสอบถามชุดนี้จะนำไปใช้เป็นข้อมูลประกอบการทำวิจัยทางการศึกษาเท่านั้น ประกอบด้วยข้อมูล 3 ส่วน คือ

ส่วนที่ 1 ข้อมูลทั่วไป

ส่วนที่ 2 ระดับการมีส่วนร่วมของประชาชนในการพัฒนาพื้นที่สี่เหลี่ยมคูเมืองเชียงใหม่

ส่วนที่ 1 ข้อมูลทั่วไป

คำชี้แจง โปรดทำเครื่องหมาย ✓ ลงในช่อง ที่ตรงกับความเป็นจริงของท่านมากที่สุด

เพศ

ชาย

หญิง

อายุ

ต่ำกว่า 25 ปี

26 – 35 ปี

36 – 45 ปี

46 – 60 ปี

61 ปี ขึ้นไป

สถานภาพสมรส

โสด

สมรส

หย่า/หม้าย/แยกกันอยู่

ระดับการศึกษา

ต่ำกว่าปริญญาตรี

ปริญญาตรี

สูงกว่าปริญญาตรี

ระยะเวลาที่อาศัยอยู่ในพื้นที่สี่เหลี่ยมคูเมืองเชียงใหม่

น้อยกว่า 5 ปี

5 – 10 ปี

11 – 15 ปี

15 ปีขึ้นไป

ส่วนที่ 2 ระดับการมีส่วนร่วมของประชาชนในการพัฒนาพื้นที่สี่เหลี่ยมคูเมืองเชียงใหม่

คำชี้แจง โปรดทำเครื่องหมาย ✓ ลงในช่องว่างที่ท่านคิดว่าตรงกับความจริงของท่านมากที่สุด

มากที่สุด	ระดับความคิดเห็นเท่ากับ	5	หมายถึง การมีส่วนร่วมมากที่สุด
มาก	ระดับความคิดเห็นเท่ากับ	4	หมายถึง การมีส่วนร่วมมาก
ปานกลาง	ระดับความคิดเห็นเท่ากับ	3	หมายถึง การมีส่วนร่วมปานกลาง
น้อย	ระดับความคิดเห็นเท่ากับ	2	หมายถึง การมีส่วนร่วมน้อย
น้อยที่สุด	ระดับความคิดเห็นเท่ากับ	1	หมายถึง การมีส่วนร่วมน้อยที่สุด

การมีส่วนร่วมในการพัฒนาพื้นที่สี่เหลี่ยมคูเมืองเชียงใหม่		ระดับความคิดเห็น				
		5	4	3	2	1
การมีส่วนร่วมศึกษาปัญหา						
1	การเข้าร่วมประชุมเสนอปัญหาความต้องการในการพัฒนาพื้นที่สี่เหลี่ยมคูเมืองเชียงใหม่					
โปรดระบุเหตุผล					
					
					
					
2	การติดตามข่าวสารเกี่ยวกับการพัฒนาพื้นที่สี่เหลี่ยมคูเมืองเชียงใหม่					
โปรดระบุเหตุผล					
					
					
					

การมีส่วนร่วมในการพัฒนา พื้นที่สี่เหลี่ยมคูเมืองเชียงใหม่	ระดับความคิดเห็น				
	5	4	3	2	1
3					
การเสนอแนะแนวทางการแก้ปัญหา / วิธีการปรับปรุง เพื่อการพัฒนาพื้นที่ สี่เหลี่ยมคูเมืองเชียงใหม่					
โปรดระบุเหตุผล					
4					
การได้ร่วมให้ข้อมูลเกี่ยวกับชุมชนแก่ เจ้าหน้าที่เพื่อประโยชน์ในการพัฒนา พื้นที่สี่เหลี่ยมคูเมืองเชียงใหม่					
โปรดระบุเหตุผล					
5					
การพูดคุยแลกเปลี่ยนความคิดเห็นกับ คนในชุมชนเกี่ยวกับการพัฒนาพื้นที่ สี่เหลี่ยมคูเมืองเชียงใหม่					
โปรดระบุเหตุผล					

การมีส่วนร่วมในการพัฒนา พื้นที่สี่เหลี่ยมคูเมืองเชียงใหม่		ระดับความคิดเห็น				
		5	4	3	2	1
การมีส่วนร่วมในการปฏิบัติ						
6	การช่วยปลูกต้นไม้และปรับปรุง สภาพแวดล้อมโดยทั่วไปภายในการ พัฒนาพื้นที่สี่เหลี่ยมคูเมืองเชียงใหม่					
โปรดระบุเหตุผล						
7	การช่วยดูแลรักษาความสะอาดของพื้นที่ สี่เหลี่ยมคูเมืองเชียงใหม่					
โปรดระบุเหตุผล						
8	การช่วยซ่อมแซมสิ่งสาธารณะ ประโยชน์ของพื้นที่สี่เหลี่ยมคูเมือง เชียงใหม่					
โปรดระบุเหตุผล						

การมีส่วนร่วมในการพัฒนา พื้นที่สี่เหลี่ยมคูเมืองเชียงใหม่		ระดับความคิดเห็น				
		5	4	3	2	1
การมีส่วนร่วมในการรับผลประโยชน์						
9	การมีรายได้เฉลี่ยต่อครัวเรือนเพิ่มขึ้น					
โปรดระบุเหตุผล						
.....						
.....						
.....						
.....						
10	การมีจำนวนนักท่องเที่ยวเพิ่มมากขึ้น					
โปรดระบุเหตุผล						
.....						
.....						
.....						
.....						
11	การคมนาคมโดยรอบพื้นที่สี่เหลี่ยมคูเมืองเชียงใหม่มีความปลอดภัยมากขึ้น ทั้งกลางวันและกลางคืน					
โปรดระบุเหตุผล						
.....						
.....						
.....						
.....						

การมีส่วนร่วมในการพัฒนา พื้นที่สี่เหลี่ยมคูเมืองเชียงใหม่	ระดับความคิดเห็น				
	5	4	3	2	1
12	การคมนาคมโดยรอบพื้นที่สี่เหลี่ยมคูเมืองเชียงใหม่มีความสะดวกมากขึ้น				
โปรดระบุเหตุผล					
13	สภาพแวดล้อมในพื้นที่สี่เหลี่ยมคูเมืองเชียงใหม่มีความสวยงามประทับใจ				
โปรดระบุเหตุผล					
14	การพัฒนาพื้นที่สี่เหลี่ยมคูเมืองเชียงใหม่ ได้พัฒนาตามแนวทางอนุรักษ์ วัฒนธรรม วิถีชีวิตสอดคล้องกับบริบท ของชุมชน				
โปรดระบุเหตุผล					

การมีส่วนร่วมในการพัฒนา พื้นที่สี่เหลี่ยมคูเมืองเชียงใหม่		ระดับความคิดเห็น				
		5	4	3	2	1
การมีส่วนร่วมติดตามประเมินผล						
15	การได้ติดตามการก่อสร้างต่างๆ บริเวณ พื้นที่สี่เหลี่ยมคูเมืองเชียงใหม่					
โปรดระบุเหตุผล					
.....					
.....					
.....					
16	การให้ความสนใจประมาณที่จะนำมา พัฒนาด้านการอนุรักษ์สิ่งแวดล้อม					
โปรดระบุเหตุผล					
.....					
.....					
.....					
.....					
17	การร่วมตรวจสอบการทำงานของ เจ้าหน้าที่ในการพัฒนาพื้นที่สี่เหลี่ยมคู เมืองเชียงใหม่					
โปรดระบุเหตุผล					
.....					
.....					
.....					

การมีส่วนร่วมในการพัฒนา พื้นที่สีเขียวเมืองเชียงใหม่	ระดับความคิดเห็น				
	5	4	3	2	1
18 การติดตามผลการปฏิบัติงานของ เจ้าหน้าที่ต่อการพัฒนาพื้นที่สีเขียว เมืองเชียงใหม่					
โปรดระบุเหตุผล					
19 การมีส่วนร่วมในการประเมินผล สภาพแวดล้อมที่เกิดขึ้นจากการพัฒนา พื้นที่สีเขียวเมืองเชียงใหม่					
โปรดระบุเหตุผล					

- ขอขอบพระคุณที่กรุณาให้ความร่วมมือในการตอบแบบสอบถาม -

ภาคผนวก ก

ตัวอย่างโครงการในการพัฒนาพื้นที่สีเขียวเมืองเชียงใหม่

ยุทธศาสตร์จังหวัด	: ด้านความมั่นคง ประเด็น ยุทธศาสตร์ที่ 5 การอนุรักษ์และพัฒนาทรัพยากรธรรมชาติ สิ่งแวดล้อม และพลังงาน
ยุทธศาสตร์	2. การจัดการสิ่งแวดล้อมชุมชนเมืองอย่างมีส่วนร่วม
แนวทางการพัฒนา	2.1 การปลูกจิตสำนึกในการอนุรักษ์ทรัพยากรธรรมชาติและสิ่งแวดล้อม
ชื่อโครงการ	: ตกแต่งเมืองด้วยไม้ดอก-ไม้ประดับพร้อมดูแลรักษา
หน่วยงานผู้รับผิดชอบ	: งานตกแต่งเมืองและพื้นที่สาธารณะ ฝ่ายสวนสาธารณะ ส่วนการโยธา

1. หลักการและเหตุผล

เมืองเชียงใหม่เป็นศูนย์กลางการท่องเที่ยวของภาคเหนือ พระบาทสมเด็จพระเจ้าอยู่หัวและสมเด็จพระบรมราชินีนาถ พระบรมวงศานุวงศ์ ได้เสด็จมาแปรพระราชฐานเป็นประจำทุกปี รวมไปถึง พระราชอาคันตุกะของรัฐบาล ตลอดจนประชาชนนักท่องเที่ยวชาวไทยและชาวต่างประเทศได้เดินทางมาเยือนเมืองเชียงใหม่ เพื่อให้เกิดความประทับใจต่อผู้มาเยือน และสนับสนุนการท่องเที่ยวไทยให้มีการพัฒนาขึ้น โดยทำการปรับปรุงตกแต่งเมืองให้ร่มรื่นสวยงามด้วยไม้ดอก-ไม้ประดับพร้อมบำรุงดูแลรักษา เนื่องจากบุคลากรในฝ่ายสวนสาธารณะมีจำกัด ไม่เพียงพอในการปฏิบัติงาน ในทางปฏิบัติผู้รับจ้างปฏิบัติงานคล่องตัว มีความชำนาญ มีความเข้าใจในการดูแลไม้ดอก - ไม้ประดับอย่างต่อเนื่อง ต้นไม้ดอก ไม้ประดับมีอายุการใช้งานนาน จะประหยัดงบประมาณ เทศบาลนครเชียงใหม่ได้เห็นถึงความสำคัญดังกล่าว จึงจัดทำโครงการตกแต่งเมืองด้วยไม้ดอก - ไม้ประดับพร้อมการดูแลรักษา ซึ่งสอดคล้องกับยุทธศาสตร์การจัดการสิ่งแวดล้อมชุมชนเมืองมีส่วนร่วม และนโยบายของผู้บริหารในการปรับปรุงภูมิทัศน์เมืองและสภาพแวดล้อมให้เมืองเชียงใหม่อีกด้วย

2. วัตถุประสงค์

2.1 เพื่อตกแต่งเมืองให้สวยงาม รองรับนักท่องเที่ยวผู้มาเยือนเมืองเชียงใหม่ และให้สอดคล้องกับการสนับสนุนการท่องเที่ยวไทยอย่างต่อเนื่อง

2.2 เพื่อปรับปรุงสภาพภูมิทัศน์บริเวณรอบคูเมือง และสภาพแวดล้อมโดยทั่วไปของเมืองเชียงใหม่ให้ดีขึ้น และลดมลพิษในอากาศ

2.3 เพื่อเพิ่มพื้นที่สีเขียวให้กับเมืองเชียงใหม่ และเป็นแหล่งพักผ่อนของประชาชนเพิ่ม มากขึ้น

3. เป้าหมาย

พื้นที่ประดับตกแต่งไม้ดอก - ไม้ประดับ บริเวณแปลงไม้ดอกรอบคูเมืองเชียงใหม่ พื้นที่ รกร้างว่างเปล่าในเขตเทศบาลฯ, เกาะกลางถนน, สวนหย่อม, ราวสะพาน, บริเวณพื้นที่ที่มีคุณค่าทางวัฒนธรรม และประวัติศาสตร์ ในเขตเทศบาลนครเชียงใหม่

4. สถานที่ดำเนินการ

เขตเทศบาลนครเชียงใหม่

5. ระยะเวลาดำเนินการ

ระหว่างเดือนตุลาคม 2553 - กันยายน 2554

6. วิธีการดำเนินการ

จัดซื้อ ไม้ดอก - ไม้ประดับ เพื่อตกแต่งเมืองให้สวยงาม

7. แผนการดำเนินการ

ลำดับ	การดำเนินการ	พ.ศ.2553			พ.ศ.2554									
		ต.ค	พ.ย	ธ.ค	ม.ค	ก.พ	มี.ค	เม.ย	พ.ค	มิ.ย	ก.ค	ต.ค	ก.ย	
1.	ขออนุมัติจัดซื้อ-จัดจ้าง	↔												
2.	จัดส่งกลุ่มงานพัสดุดำเนินการในส่วนที่เกี่ยวข้องตามระเบียบ	←	→											
3.	ปฏิบัติงานตามหมวดงานในสัญญา		←											→

8. งบประมาณ

หมวดค่าใช้สอยประเภท รายจ่ายเกี่ยวเนื่องกับการปฏิบัติราชการที่ไม่เข้าลักษณะหมวดอื่นๆ (โครงการตกแต่งเมืองด้วยไม้ดอก-ไม้ประดับ พร้อมการดูแลบำรุงรักษา) จำนวนเงินงบประมาณ 3,000,000.-บาท (สามล้านบาทถ้วน) โดยมีรายละเอียดตามประมาณการที่แนบ

9. ผลที่คาดว่าจะได้รับ

1. ทำให้สภาพภูมิทัศน์เมืองเชียงใหม่มีความสวยงาม
2. บริเวณคูเมืองเชียงใหม่จะมีสภาพภูมิทัศน์ ที่สวยงามมีภาพพจน์ที่ส่งเสริมการท่องเที่ยวของไทย
3. เมืองเชียงใหม่ร่มรื่นสวยงาม ด้วยไม้ดอก-ไม้ประดับ
4. นักท่องเที่ยวเกิดความประทับใจช่วยเหลือแพร่ชื่อเสียงของเมืองเชียงใหม่
5. ประชาชนชาวเชียงใหม่ มีสถานที่พักผ่อนมากขึ้น มีคุณภาพชีวิตที่ดีขึ้น

ลงชื่อ.....ผู้เขียนโครงการ

(นายเมธี จินะ)

หัวหน้างานตกแต่งเมืองและพื้นที่สาธารณะ

ลงชื่อ.....ผู้เสนอโครงการ

(นายอติชาติ ชูวงศ์)

หัวหน้าฝ่ายสวนสาธารณะ

ลงชื่อ.....ผู้เสนอโครงการ

(นายวารวุฒิ โตคณิตชาติ)

ผู้อำนวยการส่วนการโยธา

ลงชื่อ.....ผู้รับผิดชอบโครงการ

(นายวิชัย คุณารัตตสกุล)

ผู้อำนวยการสำนักการช่าง

ตัวอย่างโครงการในการพัฒนาพื้นที่สีเขียวเมืองเชียงใหม่

ยุทธศาสตร์จังหวัด	: ยุทธศาสตร์ด้านการบริหารจัดการ ประเด็นยุทธศาสตร์ที่ 3 สร้างความเป็นเลิศด้านการให้บริการสาธารณะ
ยุทธศาสตร์	: การพัฒนาการบริหารจัดการบ้านเมืองที่ดี
แนวทางการพัฒนา	: การพัฒนาประสิทธิภาพในการให้บริการประชาชนในด้านต่าง ๆ และ การประชาสัมพันธ์
ชื่อโครงการ	: จัดหมัตัดตั้งกล่องโทรศัพท์น่วงจรปิด ภายในสวนสาธารณะ หนองบวกหาด
หน่วยงานผู้รับผิดชอบ	: งานตกแต่งเมืองและพื้นที่สาธารณะ ฝ่ายสวนสาธารณะ ส่วนการโยธา โทร 081-8836964

1. หลักการและเหตุผล

สวนสาธารณะหนองบวกหาด มีพื้นที่ทั้งหมดประมาณ 12 ไร่ 3 งาน 29 ตารางวา เปิดให้บริการตั้งแต่เวลา 06.00 น. - 22.00 น. มีประชาชนเข้ามาใช้บริการเป็นจำนวนมาก เข้ามาพักผ่อนนั่งเล่น อ่านหนังสือ ออกกำลังกาย และจัดกิจกรรมตามโครงการต่างๆ ของเทศบาลนครเชียงใหม่ เช่น งานมหกรรมไม้ดอก-ไม้ประดับ, งานลานนาพฤษภษาชาติ ฯลฯ และมีการจัดกิจกรรมของหน่วยงานอื่นๆ เข้ามาเยี่ยมชม และทัศนศึกษาเกี่ยวกับพันธุ์ไม้, การจัดสวน, ทัศนียภาพภายในสวน อยู่บ่อยครั้ง

ภายในสวนสาธารณะหนองบวกหาด มักเกิดปัญหาจะมีผู้คนมาั่วสูมในตอนกลางคืน เนื่องจากพื้นที่ในการดูแลกว้างขวาง แต่เจ้าหน้าที่มีจำนวนน้อย จึงทำให้การดูแลรักษาได้ไม่ทั่วถึง บางครั้งมีวัยรุ่นมาจับกลุ่มมั่วสูม และยังมีสิ่งของภายในสวนฯ ถูกลักขโมย ทำให้เกิดความเสียหาย เป็นอันตรายต่อชีวิต และทรัพย์สินของผู้มาใช้บริการ อีกทั้ง ยังทำให้เสื่อมเสียต่อชื่อเสียงและภาพลักษณ์การท่องเที่ยวของจังหวัดเชียงใหม่

2. วัตถุประสงค์

1. เพื่อเฝ้าระวังรักษาความปลอดภัย ของบุคคล และสถานที่ภายในสวนสาธารณะหนองบวกหาด
2. เพื่อการตรวจสอบความเป็นระเบียบเรียบร้อย ให้การปฏิบัติงานของเจ้าหน้าที่รักษาความปลอดภัยเป็นไปด้วยความสะดวก

3. เพื่อใช้เป็นหลักฐานเมื่อเกิดเหตุร้ายขึ้นภายในสวนสาธารณะหนองบวกหาด

3. เป้าหมาย

ติดตั้งกล้องโทรทัศน์วงจรปิดบริเวณสวนสาธารณะหนองบวกหาด จำนวน 12 ชุด

4. สถานที่ดำเนินการ

สวนสาธารณะหนองบวกหาด

5. ระยะเวลาดำเนินการ

มกราคม 2553 - กันยายน 2553

6. วิธีการดำเนินการ

ดำเนินการจัดซื้อ-จัดจ้าง ตามระเบียบกระทรวงมหาดไทย ว่าด้วยการพัสดุของ
หน่วยบริหารราชการท้องถิ่น พ.ศ. 2535 แก้ไขเพิ่มเติม (ฉบับที่ 7) พ.ศ. 2545

7. งบประมาณ

เงินอุดหนุนทั่วไปภายใต้แผนปฏิบัติการไทยเข้มแข็ง 2555

8. ผลที่คาดว่าจะได้รับ

1. เกิดความปลอดภัย ของบุคคล ทรัพย์สิน และสถานที่ภายในสวนสาธารณะ
หนองบวกหาด
2. การปฏิบัติงานของเจ้าหน้าที่รักษาความปลอดภัยเป็นไปด้วยความสะดวก
3. มีหลักฐานมัดตัวคนร้ายอย่างแน่ชัดเมื่อเกิดเหตุร้ายขึ้นภายในสวนสาธารณะ
หนองบวกหาด

ลงชื่อ.....ผู้เขียน โครงการ

(นายบุญลพ ดิสุวรรณ)

หัวหน้างานตกแต่งเมืองและพื้นที่สาธารณะ

ลงชื่อ.....ผู้เสนอโครงการ

(นายอดิชาติ ชูวงศ์)

หัวหน้าฝ่ายสวนสาธารณะ

ลงชื่อ.....ผู้เสนอโครงการ

(นายวรารุติ โตคณิตชาติ)

ผู้อำนวยการส่วนการโยธา

ลงชื่อ.....ผู้รับผิดชอบโครงการ

(นายวิชัย कुमारชตสกุล)

ผู้อำนวยการสำนักการช่าง

ความเห็นของปลัดเทศบาล

.....
.....

(นายขยยุทธ อู่ประภัสสร)

รองปลัดปลัดเทศบาล ปฏิบัติราชการแทน

ปลัดเทศบาลนครเชียงใหม่

คำอนุมัติของนายกเทศมนตรี

.....
.....

(นายชายชาติรี ลีมจรูญ)

รองนายกเทศมนตรี รักษาการแทน

นายกเทศมนตรีนครเชียงใหม่

ลิขสิทธิ์มหาวิทยาลัยเชียงใหม่

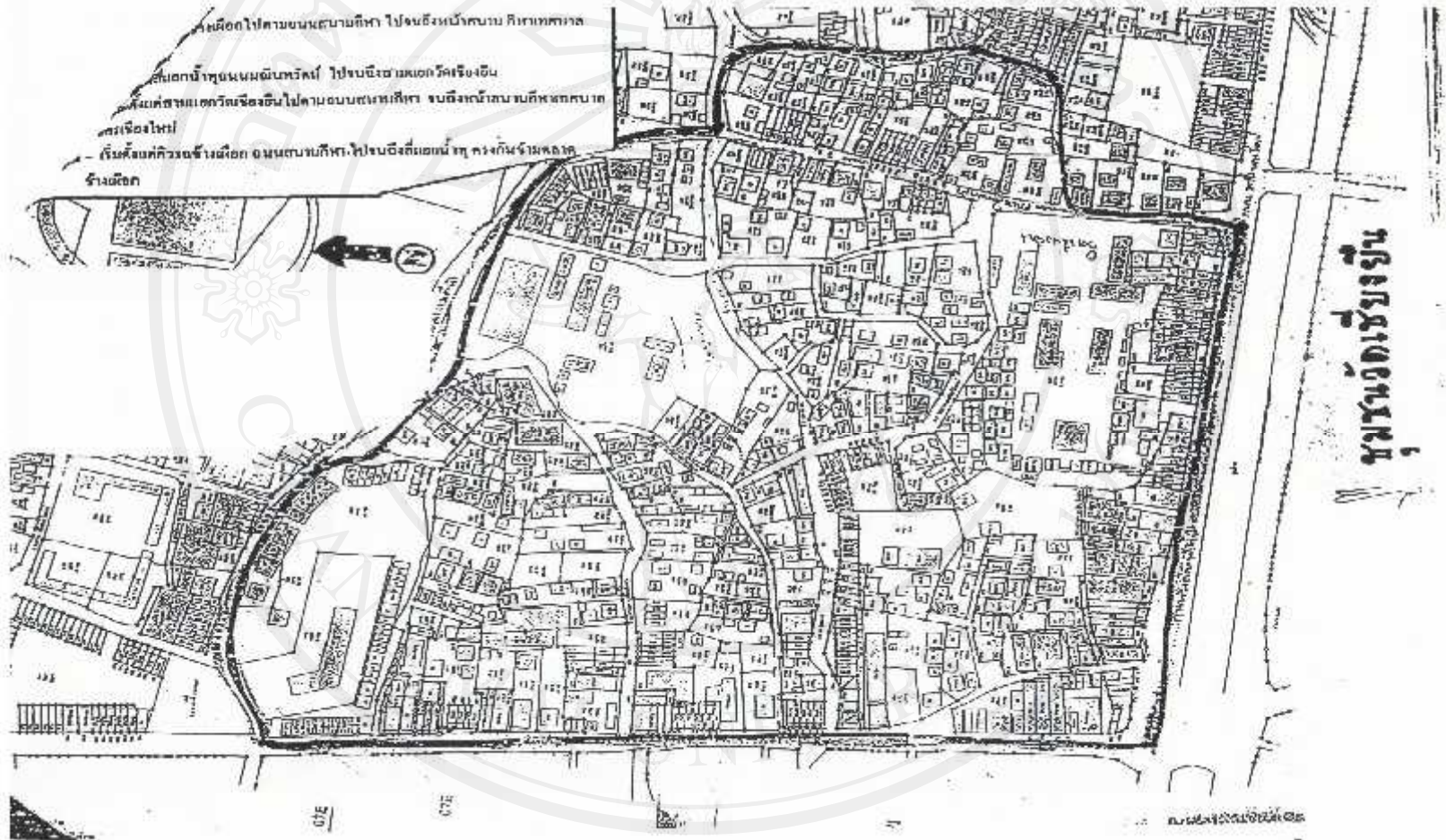
Copyright © by Chiang Mai University
All rights reserved



ภาคผนวก ง
แผนที่ชุมชนพื้นที่สี่เหลี่ยมคูเมืองเชียงใหม่

ลิขสิทธิ์มหาวิทยาลัยเชียงใหม่

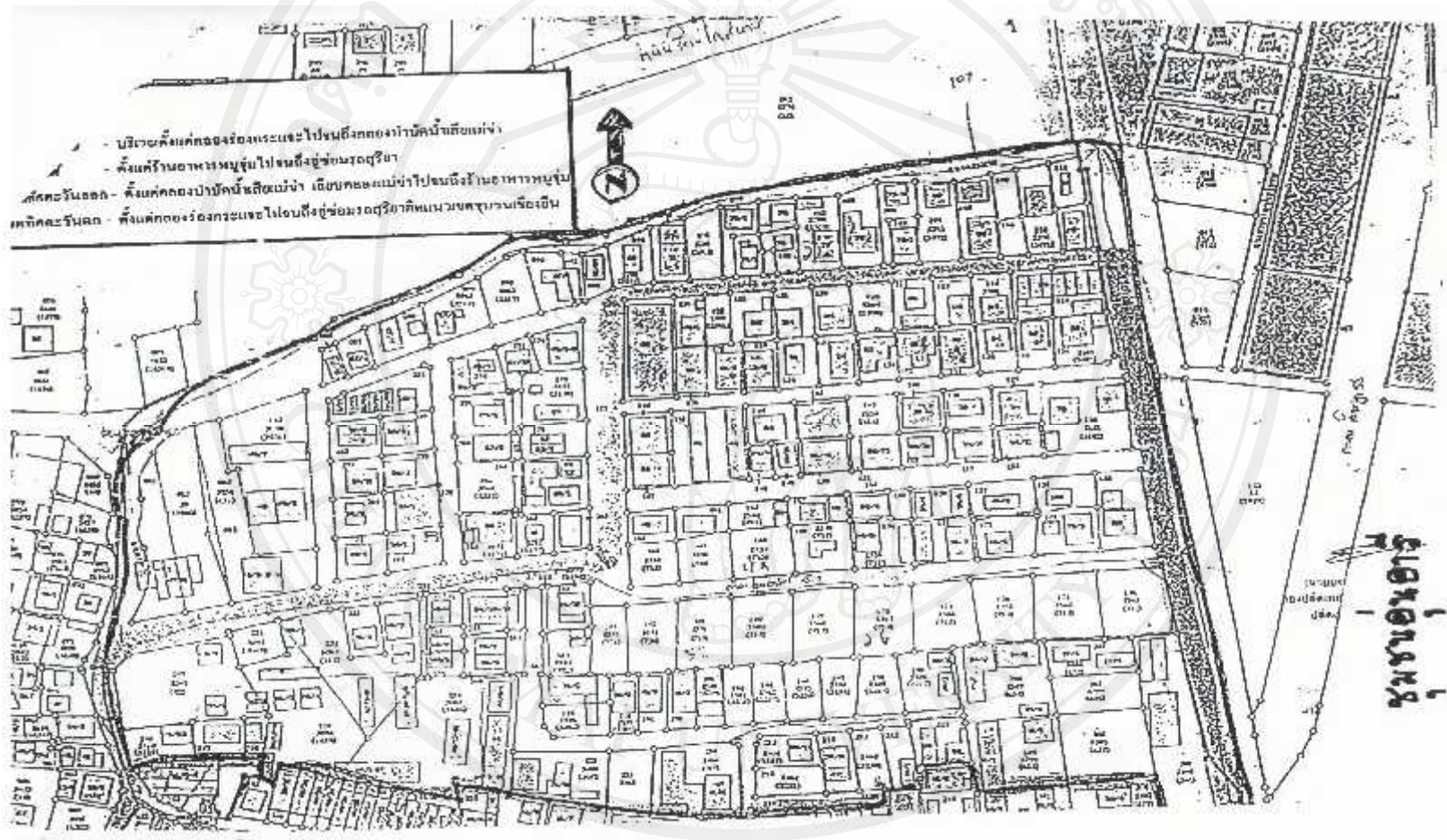
Copyright© by Chiang Mai University
All rights reserved



เดินต่อไปตามถนนสนามกีฬา ไปจนถึงหน้าสนาม บริหารทหาร
ไปออกข้างถนนสนามกีฬา ไปจนถึงเขตวัดเจียงฮิน
เดินที่สนามเขตวัดเจียงฮินไปตามถนนสหเสนาฯ จนถึงหน้าสนามกีฬาเทศบาล
เขตเจียงฮิน
เริ่มตั้งแต่บริเวณข้างเมือง ถนนสนามกีฬา ไปจนถึงถนนที่ ๓๖ ๓๗ ๓๘ ๓๙ ๔๐
ข้างเมือง

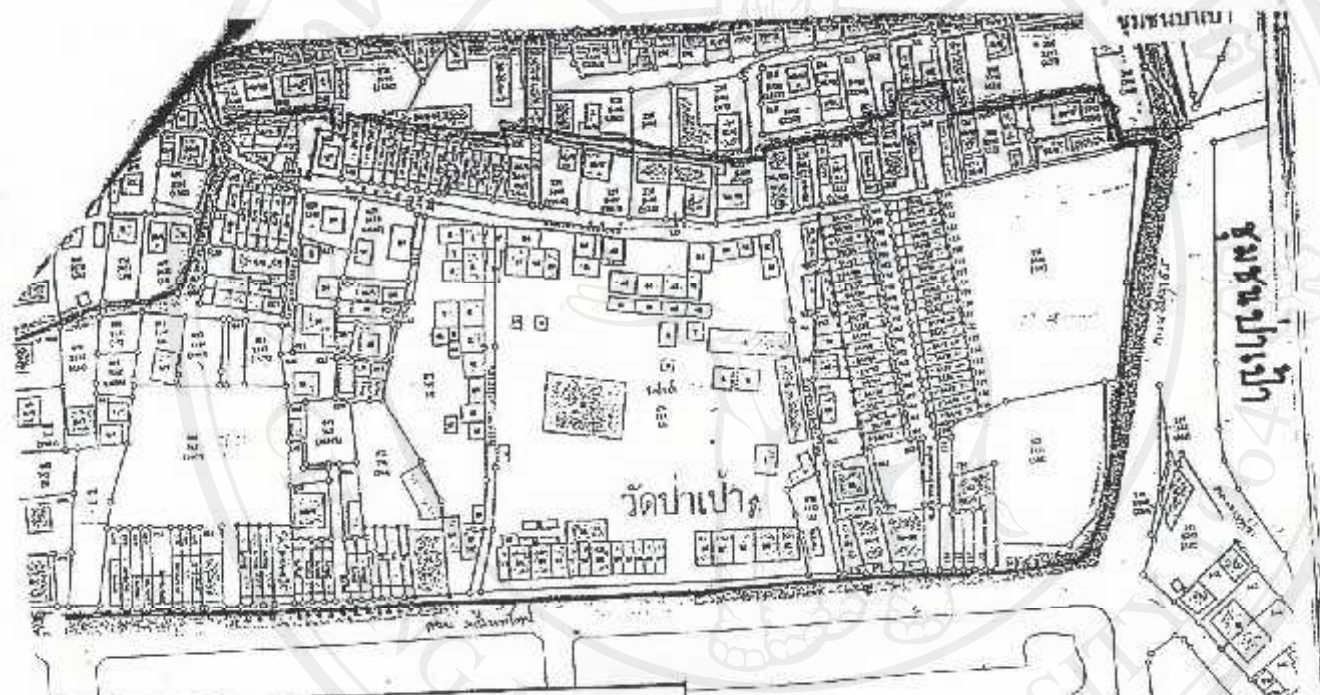
โรงเรียนเกษตรศาสตร์

ลิขสิทธิ์มหาวิทยาลัยเชียงใหม่
ชุมชนวัดเจียงฮิน
Copyright © by Chiang Mai University
All rights reserved



ลิขสิทธิ์มหาวิทยาลัยเชียงใหม่

Copyright © by Chiang Mai University
All rights reserved

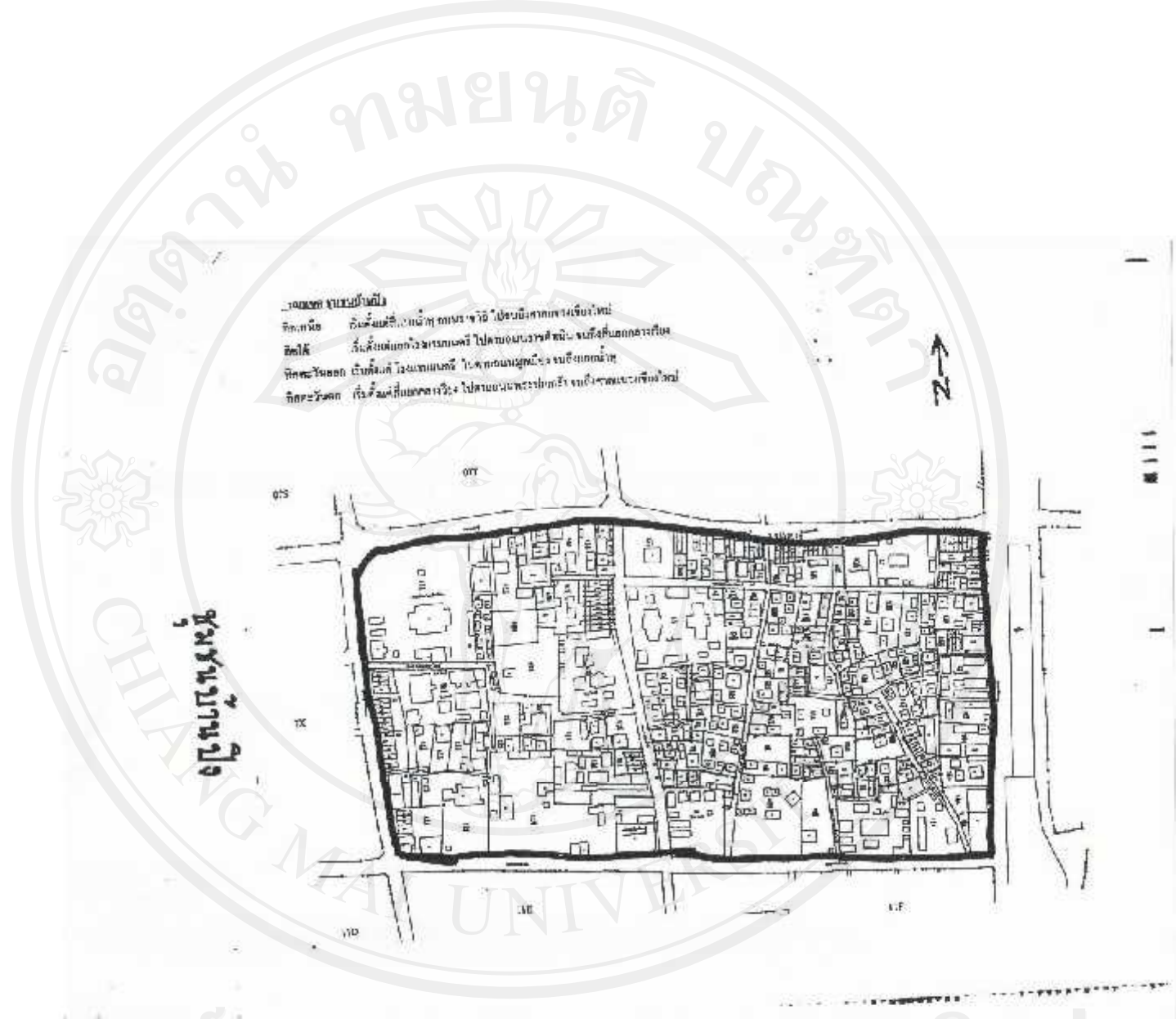


ชุมชนป่าเป้า

- ชุมชนวัดป่าเป้า - เป็นวัดที่สร้างขึ้นโดยพระยาสุเมธราชโกศลเจ้าเมืองเชียงใหม่
- ชุมชนวัดป่าเป้า - เป็นวัดที่สร้างขึ้นโดยพระยาสุเมธราชโกศลเจ้าเมืองเชียงใหม่
- ชุมชนวัดป่าเป้า - เป็นวัดที่สร้างขึ้นโดยพระยาสุเมธราชโกศลเจ้าเมืองเชียงใหม่
- ชุมชนวัดป่าเป้า - เป็นวัดที่สร้างขึ้นโดยพระยาสุเมธราชโกศลเจ้าเมืองเชียงใหม่

ชุมชนป่าเป้า

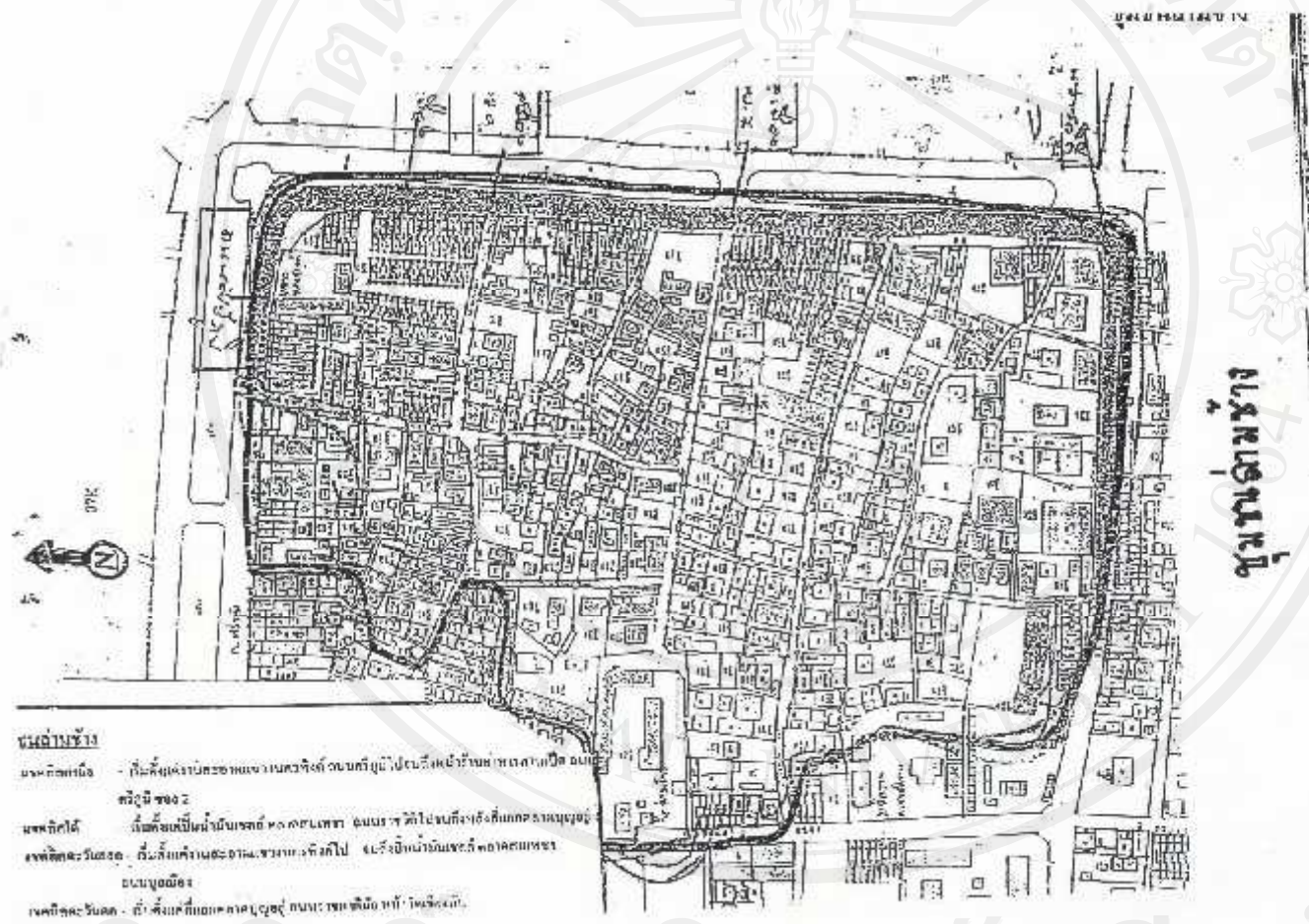
ลิขสิทธิ์มหาวิทยาลัยเชียงใหม่
 Copyright © by Chiang Mai University
 All rights reserved



ชุมชนบ้านปิง
จุดหมาย: บริเวณที่ตั้งของชุมชนบ้านปิง
สัญลักษณ์: บริเวณที่ตั้งของชุมชนบ้านปิง
ทิศทาง: บริเวณที่ตั้งของชุมชนบ้านปิง
ทิศทาง: บริเวณที่ตั้งของชุมชนบ้านปิง

ชุมชนบ้านปิง

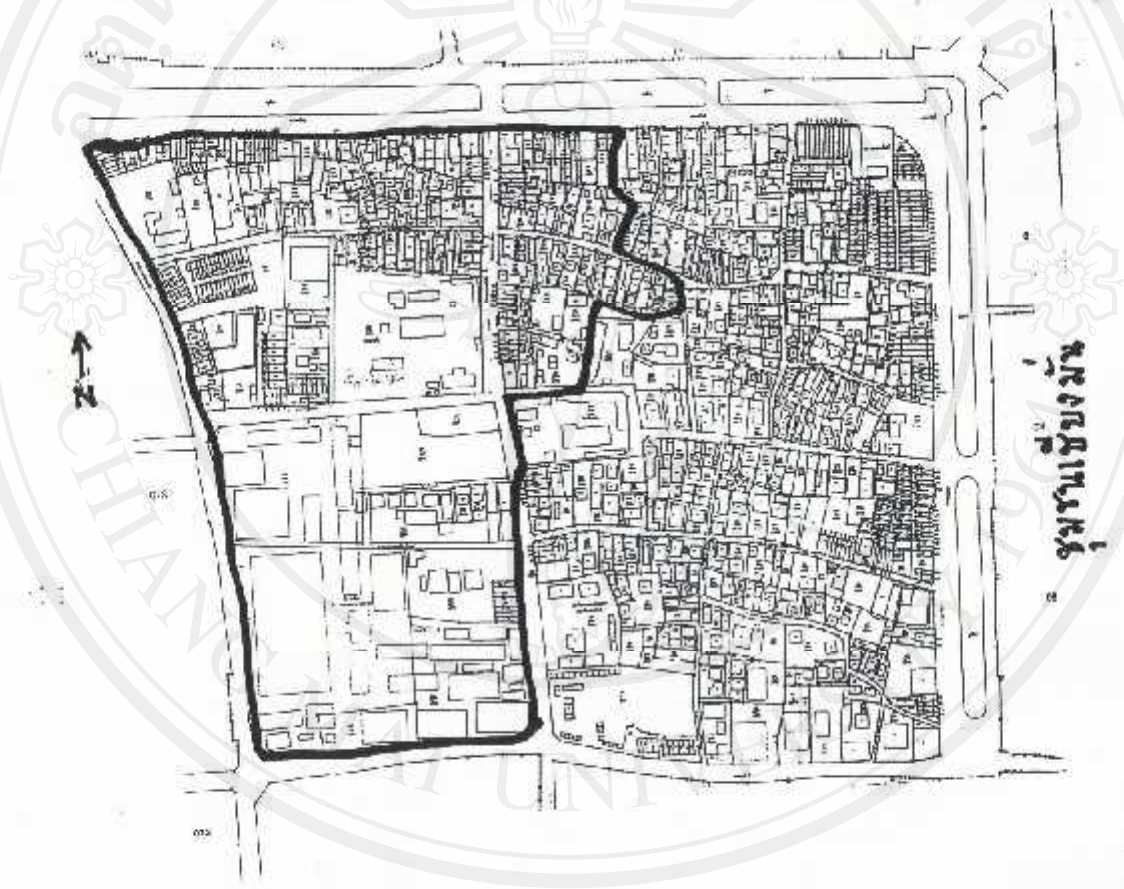
ลิขสิทธิ์มหาวิทยาลัยเชียงใหม่
Copyright © by Chiang Mai University
All rights reserved



แผนชุมชนเก่า

ชุมชนเก่า
 - เป็นที่ตั้งของชุมชนเก่าของเมืองเชียงใหม่ เป็นที่ตั้งของวัดสุทัศน์ และวัดศรีสุพรรณ
 - มีพื้นที่ทั้งหมดประมาณ ๑๐๐ ไร่เศษ
 - มีลักษณะเป็นรูปสี่เหลี่ยมผืนผ้า กว้างประมาณ ๑ กิโลเมตร ยาวประมาณ ๑ กิโลเมตร
 - มีกำแพงเมืองล้อมรอบไว้
 - มีประตูเมือง ๔ ประตู คือ ประตูช้างเผือก ประตูเมรุ ประตูท่าแพ และประตูสุพรรณ

๑. บริเวณที่ตั้งของมหาวิทยาลัยเชียงใหม่
 ๒. บริเวณที่ตั้งของคณะศึกษาศาสตร์
 ๓. บริเวณที่ตั้งของคณะวิทยาศาสตร์
 ๔. บริเวณที่ตั้งของคณะวิศวกรรมศาสตร์
 ๕. บริเวณที่ตั้งของคณะสัตวแพทยศาสตร์
 ๖. บริเวณที่ตั้งของคณะเกษตรศาสตร์
 ๗. บริเวณที่ตั้งของคณะมนุษยศาสตร์และสังคมศาสตร์
 ๘. บริเวณที่ตั้งของคณะนิเทศศาสตร์
 ๙. บริเวณที่ตั้งของคณะศิลปกรรมศาสตร์
 ๑๐. บริเวณที่ตั้งของคณะพยาบาลศาสตร์
 ๑๑. บริเวณที่ตั้งของคณะศึกษาศาสตร์
 ๑๒. บริเวณที่ตั้งของคณะวิทยาศาสตร์
 ๑๓. บริเวณที่ตั้งของคณะวิศวกรรมศาสตร์
 ๑๔. บริเวณที่ตั้งของคณะสัตวแพทยศาสตร์
 ๑๕. บริเวณที่ตั้งของคณะเกษตรศาสตร์
 ๑๖. บริเวณที่ตั้งของคณะมนุษยศาสตร์และสังคมศาสตร์
 ๑๗. บริเวณที่ตั้งของคณะนิเทศศาสตร์
 ๑๘. บริเวณที่ตั้งของคณะศิลปกรรมศาสตร์
 ๑๙. บริเวณที่ตั้งของคณะพยาบาลศาสตร์



ลิขสิทธิ์มหาวิทยาลัยเชียงใหม่
 Copyright © by Chiang Mai University
 All rights reserved



ลิขสิทธิ์มหาวิทยาลัยเชียงใหม่

ชุมชนแจ้งหัวริน

Copyright © by Chiang Mai University
All rights reserved



ลิขสิทธิ์มหาวิทยาลัยเชียงใหม่

ชุมชนบวกวาศและชุมชนพวกแต่ม

Copyright © by Chiang Mai University
All rights reserved



ชุมชนควรร่วมพัฒนา

อตตานันท์ ทมยหนุตย์ ปณทิตตา


CHIANG MAI UNIVERSITY 1964

ลิขสิทธิ์มหาวิทยาลัยเชียงใหม่

ชุมชนควรร่วมพัฒนา

Copyright© by Chiang Mai University

All rights reserved



ลิขสิทธิ์มหาวิทยาลัยเชียงใหม่

Copyright© by Chiang Mai University

All rights reserved



ลิขสิทธิ์มหาวิทยาลัยเชียงใหม่
ชุมชนวัดโลกโมพี

Copyright © by Chiang Mai University
All rights reserved

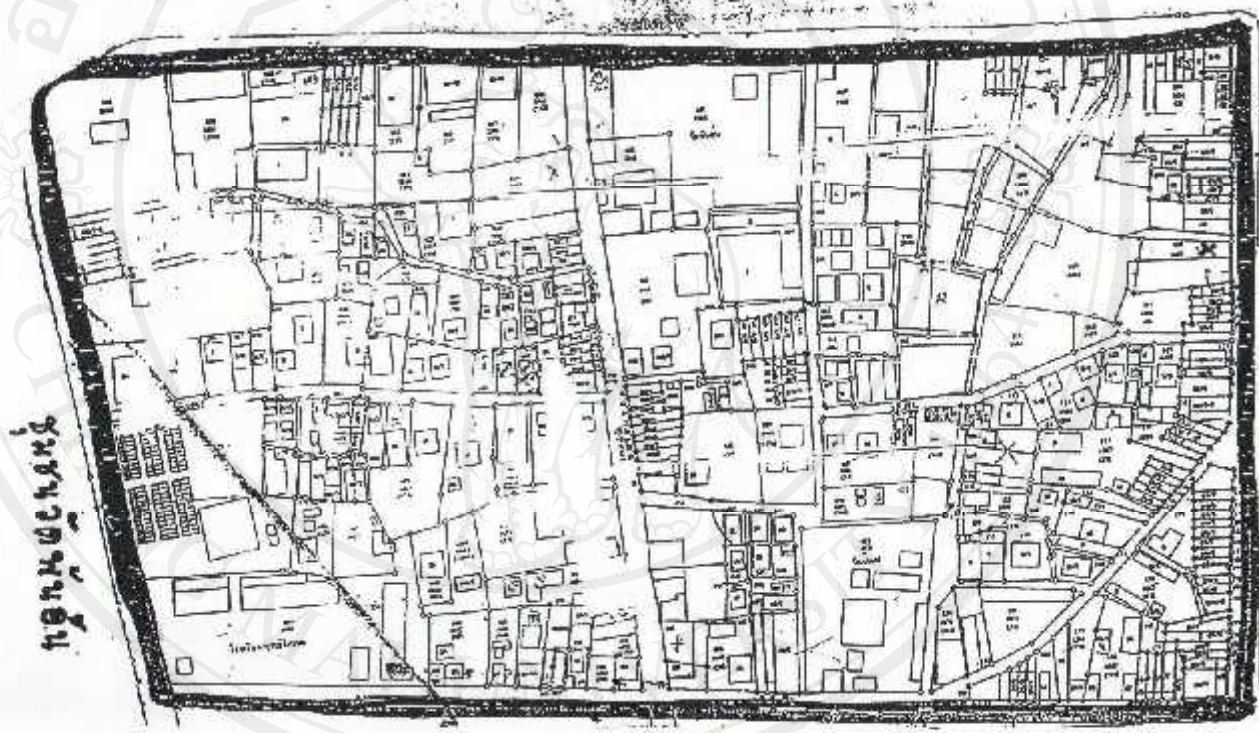


ลิขสิทธิ์มหาวิทยาลัยเชียงใหม่
ชุมชนช่างแต้ม

Copyright © by Chiang Mai University
All rights reserved

บัณฑิตวิทยาลัย มหาวิทยาลัยเชียงใหม่

แผนผังชุมชนวัดพันอัน เทศบาลนครเชียงใหม่



ชุมชนวัดพันอัน

ลิขสิทธิ์มหาวิทยาลัยเชียงใหม่
Copyright © by Chiang Mai University
All rights reserved

ประวัติผู้เขียน

ชื่อ-สกุล

นายสุทัศน์ บุญเป็ง

วัน เดือน ปี เกิด

8 กันยายน 2520

ประวัติการศึกษา

ศิลปศาสตรบัณฑิต สถาบันราชภัฏเชียงใหม่ พ.ศ. 2545

ประวัติการทำงาน

ศูนย์พัฒนาโครงการหลวงหมอกจ๋าม สังกัดสถาบันวิจัยและ
พัฒนาพื้นที่สูง (องค์การมหาชน) อำเภอแม่เอย จังหวัดเชียงใหม่

ตำแหน่ง

นักพัฒนาสังคม